

**Общество с ограниченной ответственностью
“Криан”**

**Чернолучинское городское поселение
Омского муниципального
района Омской области**

**Проект организации дорожного движения
на период эксплуатации объекта**

Проект № 11-19-ОДД

2019г.

Общество с ограниченной ответственностью
“Криан”

Чернолучинское городское поселение Омского муниципального района Омской области

Проект организации дорожного движения
на период эксплуатации объекта

Проект № 11-19-ОДД

Директор  М. А. Тимофеева


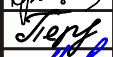


Главный инженер проекта  И. Э. Крицкая

2019г.

Взам. инв. №	
Подпись и дата	
Инв. №подл.	

СОДЕРЖАНИЕ

Обозначение	Наименование	Номер страницы
—	Титульный лист	1
11-19-ОДД.ПЗ	Пояснительная записка	3
11-19-ОДД	Общие данные по чертежам	5
11-19-ОДД	Ситуационный план	6
11-19-ОДД	Конструкция дорожной одежды	7
11-19-ОДД	Условные обозначения	8
11-19-ОДД	Схема организации дорожного движения	9
—	Ведомость дорожной разметки	18
—	Ведомость размещения дорожных знаков	19
—	Ведомость размещения барьерного ограждения	28
—	Ведомость размещения пешеходного ограждения	29
—	Ведомость размещения сигнальных столбиков	30
—	Ведомость размещения искусственного освещения	31
—	Ведомость размещения остановочных пунктов	32
—	Ведомость размещения пешеходных переходов	33
—	Ведомость наличия светофорных объектов	34
—	Ведомость размещения пешеходных дорожек	35
—	Ведомость размещения искусственных неровностей	36

Взам. инв. №										
Подпись и дата										
Инв. №подл.						11-19-ОДД.С Чернолучинское городское поселение Омского муниципального района Омской области Содержание альбома	Стадия	Лист	Листов	
							Р			
	Н. контроль	Макеев К.В.		27.02.19				ООО "КРИАН"		
	ГИП	Крицкая И.Э.		27.02.19						
	Проверил	Первых Ю. Н.		27.02.19						
Разработал	Макеев К.В.		27.02.19							

1. Основанием для выполнения проекта организации дорожного движения является договор, заключенный между ООО "Криан" и Чернолучинским городским поселением Омского муниципального района Омской области.

2. Проект организации дорожного движения выполнен на основании задания на проектирование, выданного Администрацией Чернолучинского городского поселения Омского муниципального района Омской области, ортофотоплана высокого разрешения.





3. Проект организации дорожного движения выполнен в соответствии со следующими документами:

- СП 42.13330.2016 "Градостроительство. Планировка и застройка городских и сельских поселений" Актуализированная редакция СНиП 2.07.01-89* (утв. приказом Министерства строительства и жилищно-коммунального хозяйства РФ от 30 декабря 2016 г. №1034/пр) ;
- Региональные нормативы градостроительного проектирования по Омской области (утв. приказом Министерства строительства и жилищно-коммунального комплекса Омской области от 30 сентября 2008 г. №22-п);
- ГОСТ Р 52290-2004 "Технические средства организации дорожного движения. Знаки дорожные. Общие технические требования";
- ГОСТ Р 52289-2004 "Технические средства организации дорожного движения. Правила применения дорожных знаков, разметки, светофоров, дорожных ограждений, и направляющих устройств";
- ГОСТ Р 51256-2018 "Технические средства организации дорожного движения. Разметка дорожная. Классификация. Технические требования";
- Приказ Министерства транспорта РФ от 17.03.2015 №43 "Об утверждении Правил подготовки проектов и схем организации дорожного движения";
- ГОСТ Р 52605-2006 "Технические средства организации дорожного движения. Искусственные неровности. Общие технические требования";
- Правила дорожного движения. Документации";
- ГОСТ 21.1101 - 2013 "Система проектной документации для

4. На основании результатов обследования дорожно-транспортной сети в рассматриваемом сельском поселении произведен выбор технических средств регулирования движения и разработана схема организации дорожного движения.

5. Обследование дорожно - транспортной ситуации в Чернолучинском городском поселении выявило необходимость обустройство улиц Чернолучинского городского поселения техническими средствами организации дорожного движения (см. 11-19-ОДД лист 4).

Все предусмотренные в схеме знаки установить согласно ГОСТ Р 52289 - 2004 "Технические средства организации дорожного движения. Правила применения дорожных знаков, разметки, светофоров, дорожных ограждений и направляющих устройств".

Взам. инв. №							11-19-ОДД.ПЗ			
Име. №подл.	Подпись и дата						Чернолучинское городское поселение Омского муниципального района Омской области	Стадия	Лист	Листов
	Изм.	Кол.уч.	Лист	№ док.	Подп.	Дата		Р	1	2
	Н. контроль	Макеев К.В.				27.02.19		ООО "КРИАН"		
	ГИП	Крицкая И.Э.				27.02.19				
	Проверил	Первых Ю. Н.				27.02.19				
Разработал	Макеев К.В.				27.02.19					
Пояснительная записка										

6. Проект организации дорожного движения выполнен в масштабе 1:1000.

7. Обустройство проезжей части и тротуаров выполнить согласно схемы организации дорожного движения, рассмотренной УГИБДД УМВД России по Омской области (см. 11-19-ОДД лист 4).

8. На схеме организации дорожного движения даны места установки дорожных знаков, их привязка и указан способ установки, ширина проездов.





Инв. №подл.	Подпись и дата	Взам. инв. №							11-19-ОДД.ПЗ	Лист
			Изм.	Кол.уч.	Лист	№ док.	Подп.	Дата		2

Ведомость чертежей основного комплекта 11-19-ОДД

Лист	Наименование	Примечание
1	Общие данные по чертежам	
2	Ситуационный план	
3	Конструкция дорожной одежды	
4	Условные обозначения	
5-13	Схема организации дорожного движения	

ОБЩИЕ УКАЗАНИЯ

- Исходные данные:
топосъемка в масштабе 1:500, технические рекомендации
- Размеры на схеме организации дорожного движения даны в метрах.
- Технические решения, принятые в рабочих чертежах, соответствуют требованиям экологических, санитарно-гигиенических, противопожарных и других норм, действующих на территории РФ, и обеспечивают безопасную для жизни и здоровья человека эксплуатацию объекта при соблюдении предусмотренных рабочими чертежами мероприятий.

Име. №подл.	Взам. инв. №	Подпись и дата	11-19-ОДД.С						Стадия	Лист	Листов
			Изм.	Кол.уч.	Лист	№ док.	Подп.	Дата			
			Чернолучинское городское поселение Омского муниципального района Омской области								
			Организация дорожного движения						Р	1	13
			Н. контроль	Макеев К.В.		27.02.19	Общие данные по чертежам				ООО "КРИАН"
			ГИП	Крицкая И.Э.		27.02.19					
			Проверил	Первых Ю. Н.		27.02.19					
			Разработал	Макеев К.В.		27.02.19					

СИТУАЦИОННЫЙ ПЛАН

Проектируемый участок дороги - 

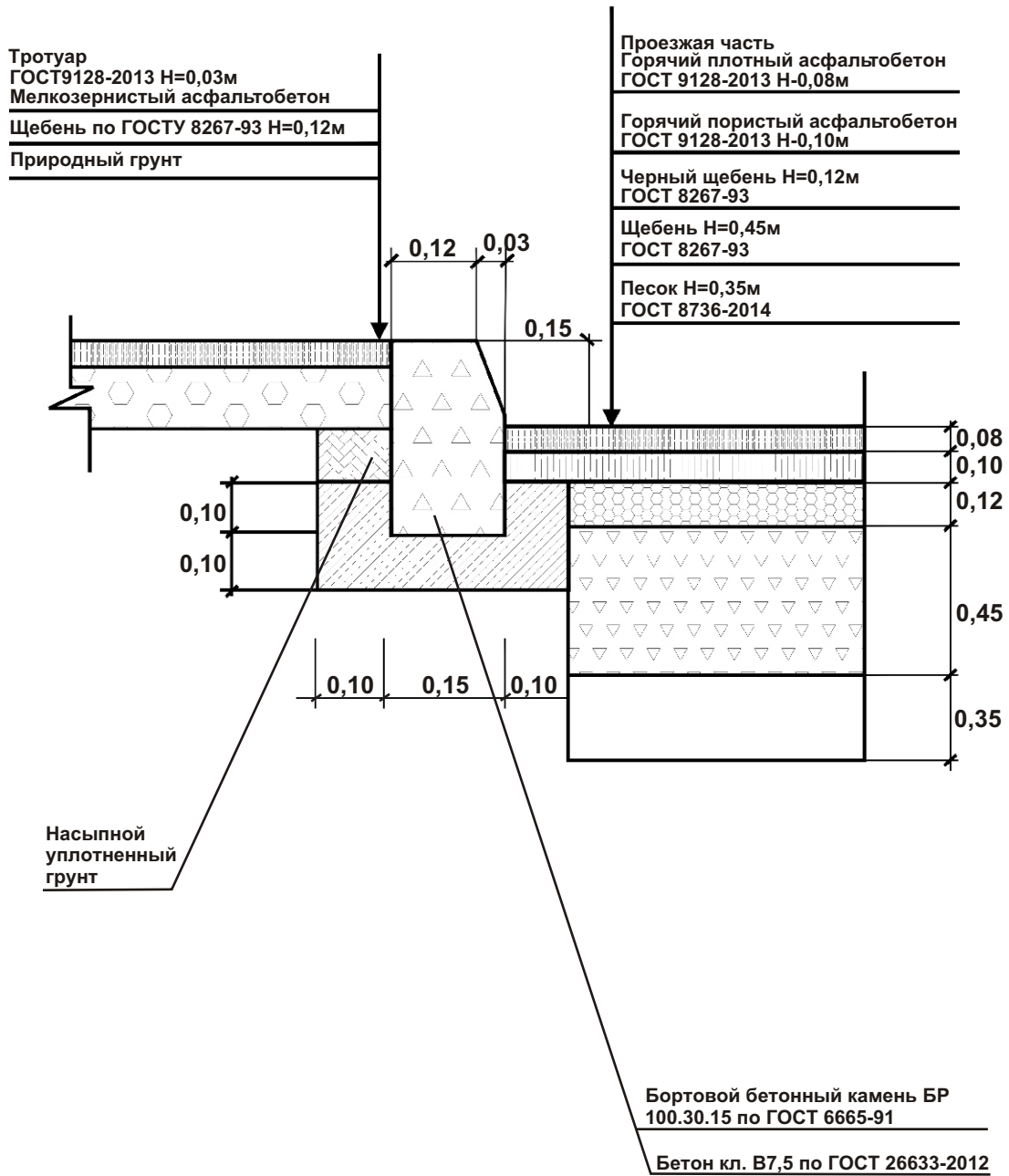


Име. №подл.	Подпись и дата	Взам. инв. №

Изм.	Кол.уч.	Лист	№ док.	Подп.	Дата

11-19-ОДД.ПЗ

Конструкция дорожной одежды



Инв. №подл.	Подпись и дата	Взам. инв. №

Изм.	Кол.уч.	Лист	№ док.	Подп.	Дата

11-19-ОДД.ПЗ

Условные обозначения

	Дорожная разметка с указанием её номера согласно ГОСТ Р 52290-2004 и протяженности
	Дорожный знак с указанием его номера согласно ГОСТ Р 52290-2004
	Обозначение дорожных знаков, установленных оборотными сторонами друг к другу на стойках
(0+000) Т.7	Адрес размещения технических средств организации дорожного движения, опор освещения, примыканий и прочего (км+м)
	Светофор с указанием его типа и исполнения по ГОСТ Р 52290-2004
	Остановка общественного транспорта с остановочным павильоном
	Проезжая часть с асфальтобетонным покрытием
	Проезжая часть с грунтовым покрытием
	Тротуар
	Зелёная зона
	Здание
	Существующая опора освещения
	Пешеходное ограждение
	Существующее ограждение
	Барьерное ограждение

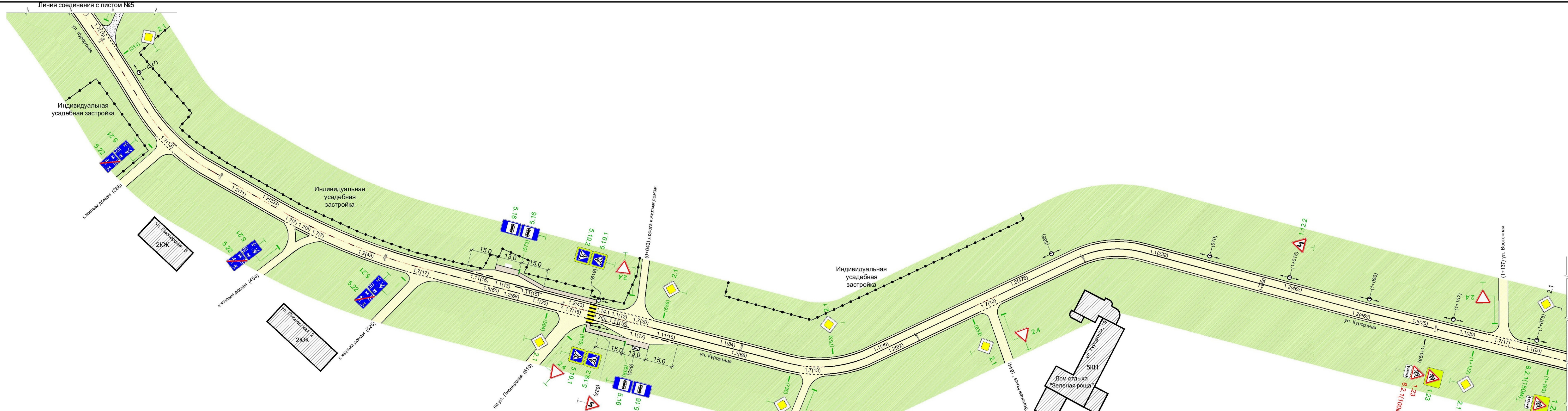
Примечание.

Существующие технические средства организации движения обозначаются черным цветом .
Проектируемые технические средства организации движения обозначаются зеленым цветом .
Демонтируемые технические средства организации движения обозначаются красным цветом .

Принятые сокращения .

- У 2, У 3 - удерживающая способность ограждения, принятая в соответствии с ГОСТ Р 52289-2004
- ОПО - ограждение пешеходное ограждающее
- ДО - дорожное ограждение удерживающее барьерное

Взам инв. N						
Инв. N подлин. Подпись и дата	11-19-ОДД					
Чернолучинское городское поселение Омского муниципального района Омской области						
Изм.	Кол.уч.	Лист.	№ док.	Подп.	Дата.	
						Организация дорожного движения
						Стадия Лист Листов
						Р 4 13
Н. контроль	Макеев К.В.				27.02.19	Условные обозначения
ГИП	Крицкая И.Э.				27.02.19	
Проверил	Первых Ю.Н.				27.02.19	
Составил	Макеев К.В.				27.02.19	
						ООО "КРИАН"

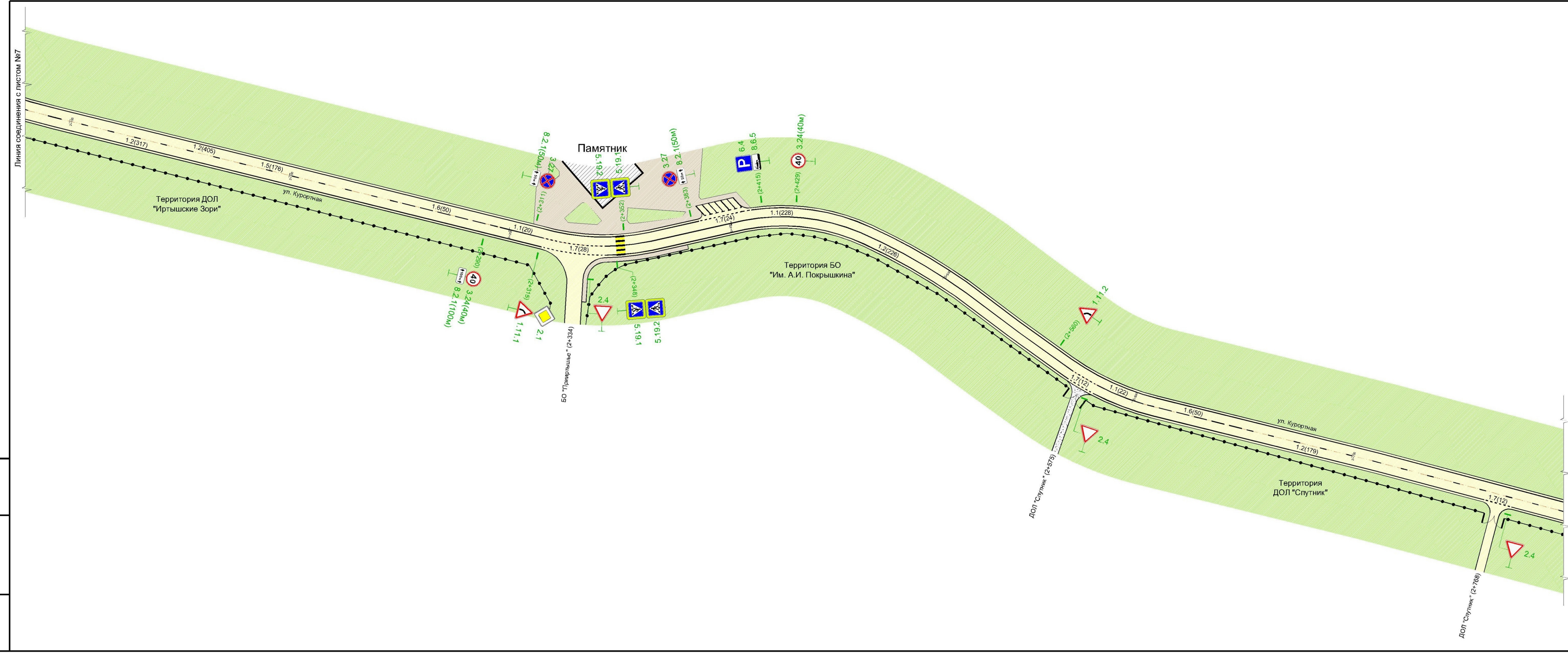


Заказчик: Администрация Чернолучинского городского поселения Омского муниципального района Омской области

11-19-ОДД							
Чернолучинское городское поселение Омского муниципального района Омской области							
Изм.	Кол.уч.	Лист.	№ док.	Подп.	Дата.		
Организация дорожного движения					Стадия	Лист	Листов
					Р	6	13
Схема организации дорожного движения					ООО "КРИАН"		
Н. контроль	Макеев К.В.	<i>[Signature]</i>	27.02.19				
ГИП	Крицкая И.Э.	<i>[Signature]</i>	27.02.19				
Проверил	Первых Ю.Н.	<i>[Signature]</i>	27.02.19				
Составил	Макеев К.В.	<i>[Signature]</i>	27.02.19				

Инв. N подлин. Подпись и дата

Взам инв. N

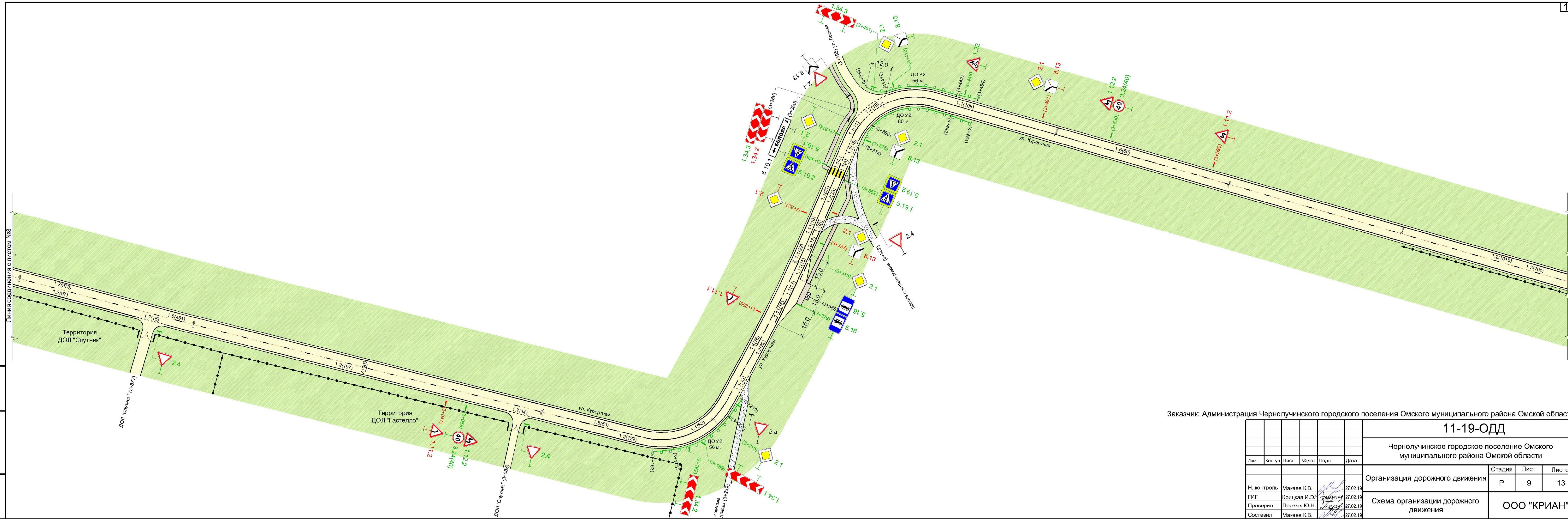


Заказчик: Администрация Черноручинского городского поселения
Омского муниципального района Омской области

						11-19-ОДД			
						Черноручинское городское поселение Омского муниципального района Омской области			
Изм.	Кол.уч.	Лист.	№ док.	Подп.	Дата.	Организация дорожного движения	Стадия	Лист	Листов
							Р	8	13
Н. контроль	Макеев К.В.				27.02.19	Схема организации дорожного движения	ООО "КРИАН"		
ГИП	Крицкая И.Э.				27.02.19				
Проверил	Первых Ю.Н.				27.02.19				
Составил	Макеев К.В.				27.02.19				

Инв. N подлин. Подпись и дата

Взам инв. N



Заказчик: Администрация Чернолучинского городского поселения Омского муниципального района Омской области

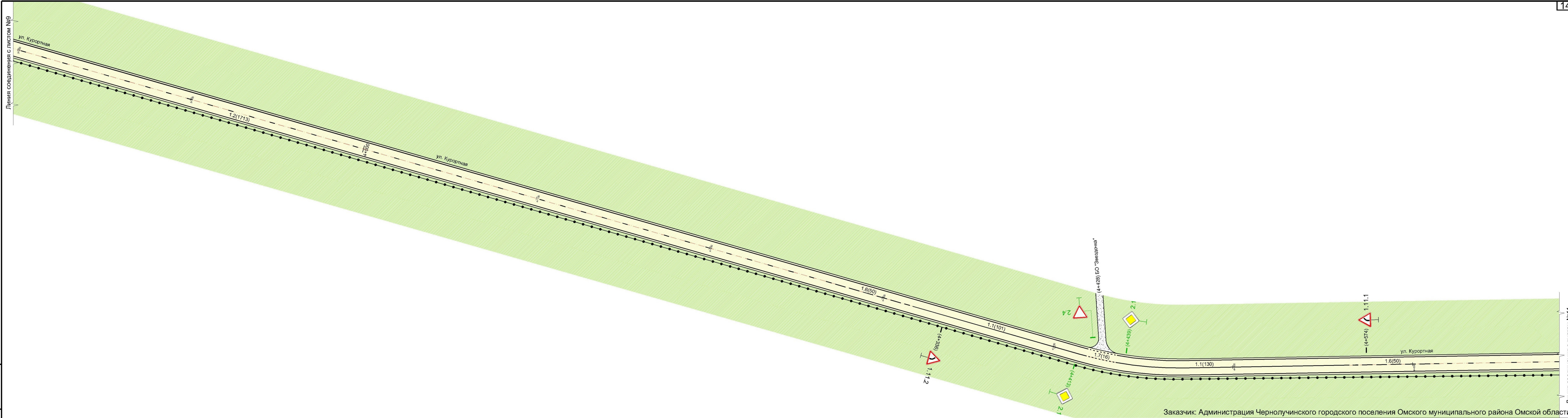
11-19-ОДД							
Чернолучинское городское поселение Омского муниципального района Омской области							
Изм.	Кол.уч.	Лист.	№ док.	Подп.	Дата.		
Организация дорожного движения					Стадия	Лист	Листов
					Р	9	13
Н. контроль					Макаев К.В.	<i>[Signature]</i>	27.02.19
ГИП					Крицкая И.Э.	<i>[Signature]</i>	27.02.19
Проверил					Первых Ю.Н.	<i>[Signature]</i>	27.02.19
Составил					Макаев К.В.	<i>[Signature]</i>	27.02.19
Схема организации дорожного движения					ООО "КРИАН"		

Имя, N подлин. Подпись и дата

Взам инв. N

Линия соединения с листом №8

Линия соединения с листом №10

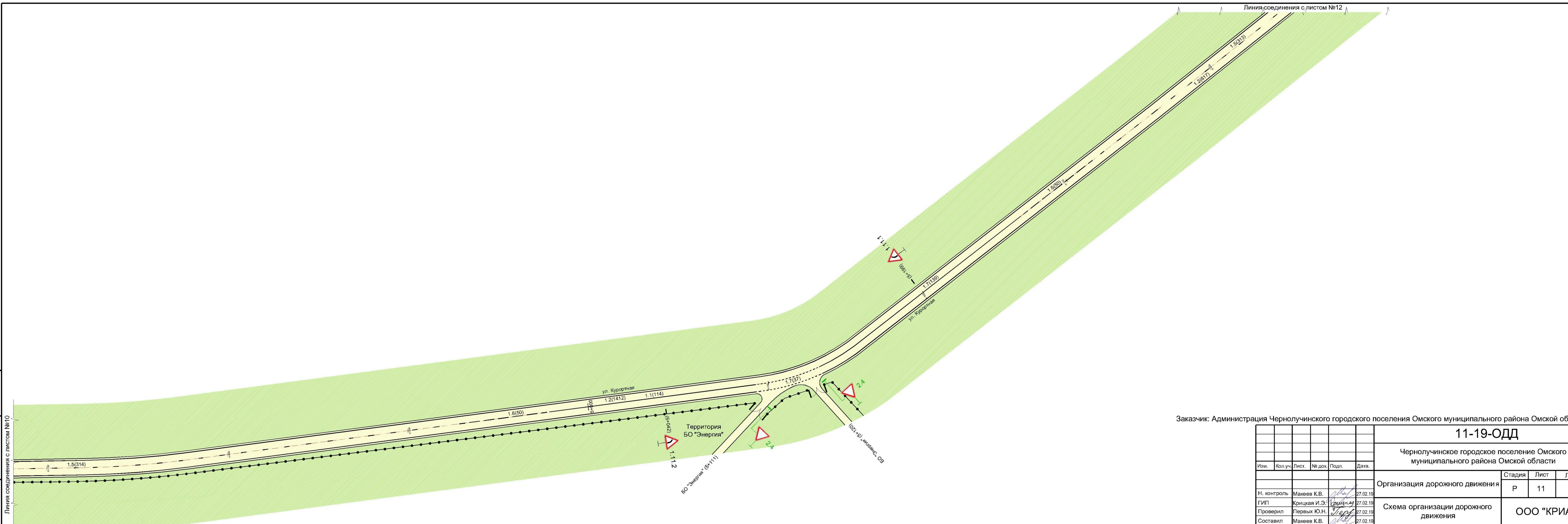


Заказчик: Администрация Чернолу́чинского городского поселения Омского муниципального района Омской области

						11-19-ОДД			
						Чернолу́чинское городское поселение Омского муниципального района Омской области			
Изм.	Кол.уч.	Лист.	№ док.	Подп.	Дата.	Организация дорожного движения	Стадия	Лист	Листов
							Р	10	13
Н. контроль	Макеев К.В.				27.02.19	Схема организации дорожного движения	ООО "КРИАН"		
ГИП	Крицкая И.Э.				27.02.19				
Проверил	Первых Ю.Н.				27.02.19				
Составил	Макеев К.В.				27.02.19				

Изм. N подлинн. Подпись и дата

Взам инв. N



Заказчик: Администрация Чернолучинского городского поселения Омского муниципального района Омской области

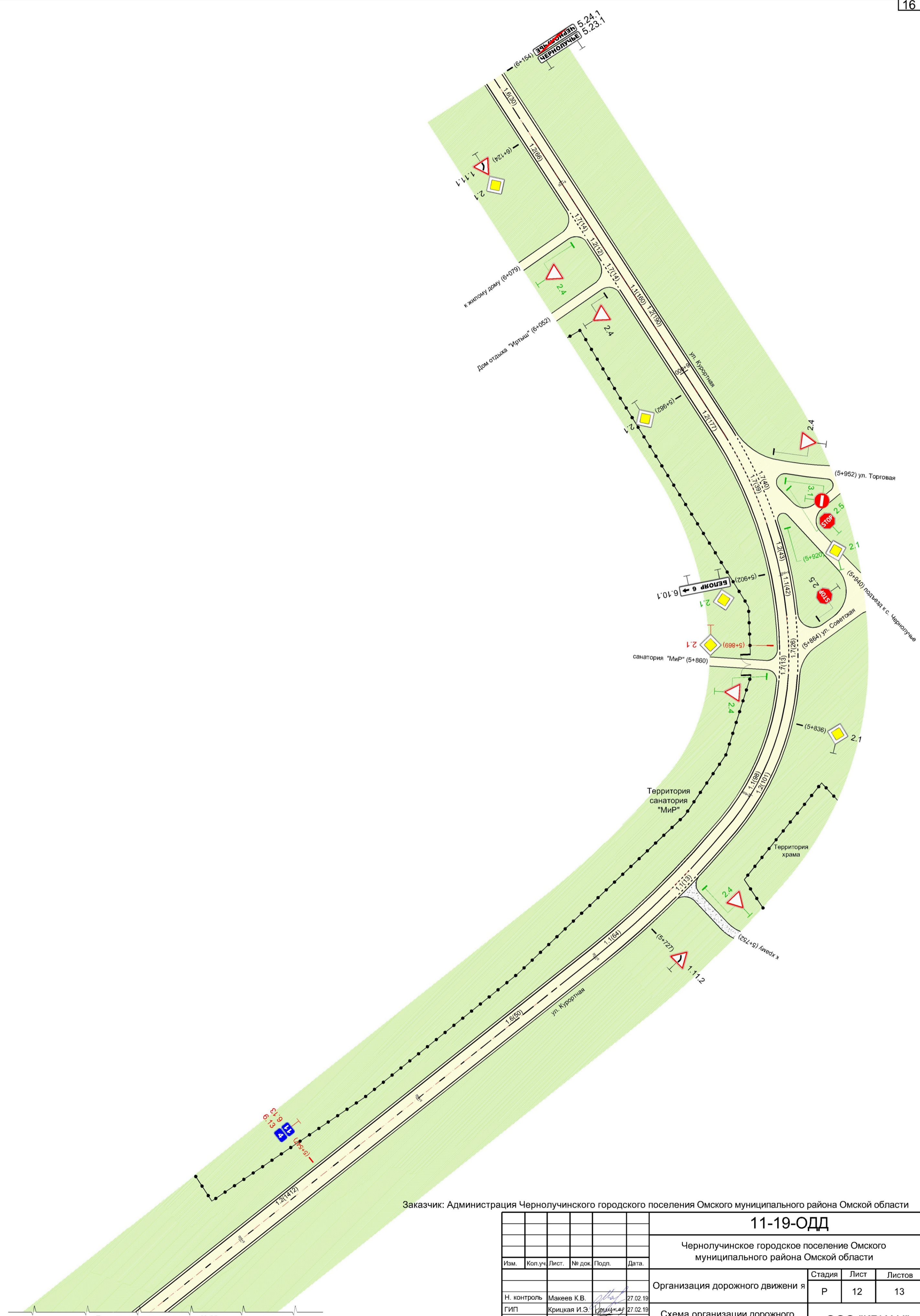
						11-19-ОДД			
						Чернолучинское городское поселение Омского муниципального района Омской области			
Изм.	Кол.уч.	Лист	№ док.	Подп.	Дата.	Организация дорожного движения	Стадия	Лист	Листов
							Р	11	13
Н. контроль	Макеев К.В.	<i>[Signature]</i>			27.02.19	Схема организации дорожного движения	ООО "КРИАН"		
ГИП	Крицкая И.Э.	<i>[Signature]</i>			27.02.19				
Проверил	Первых Ю.Н.	<i>[Signature]</i>			27.02.19				
Составил	Макеев К.В.	<i>[Signature]</i>			27.02.19				

Изм. N подлин. Подпись и дата

Взам инв. N

Линия соединения с листом №10

Линия соединения с листом №12

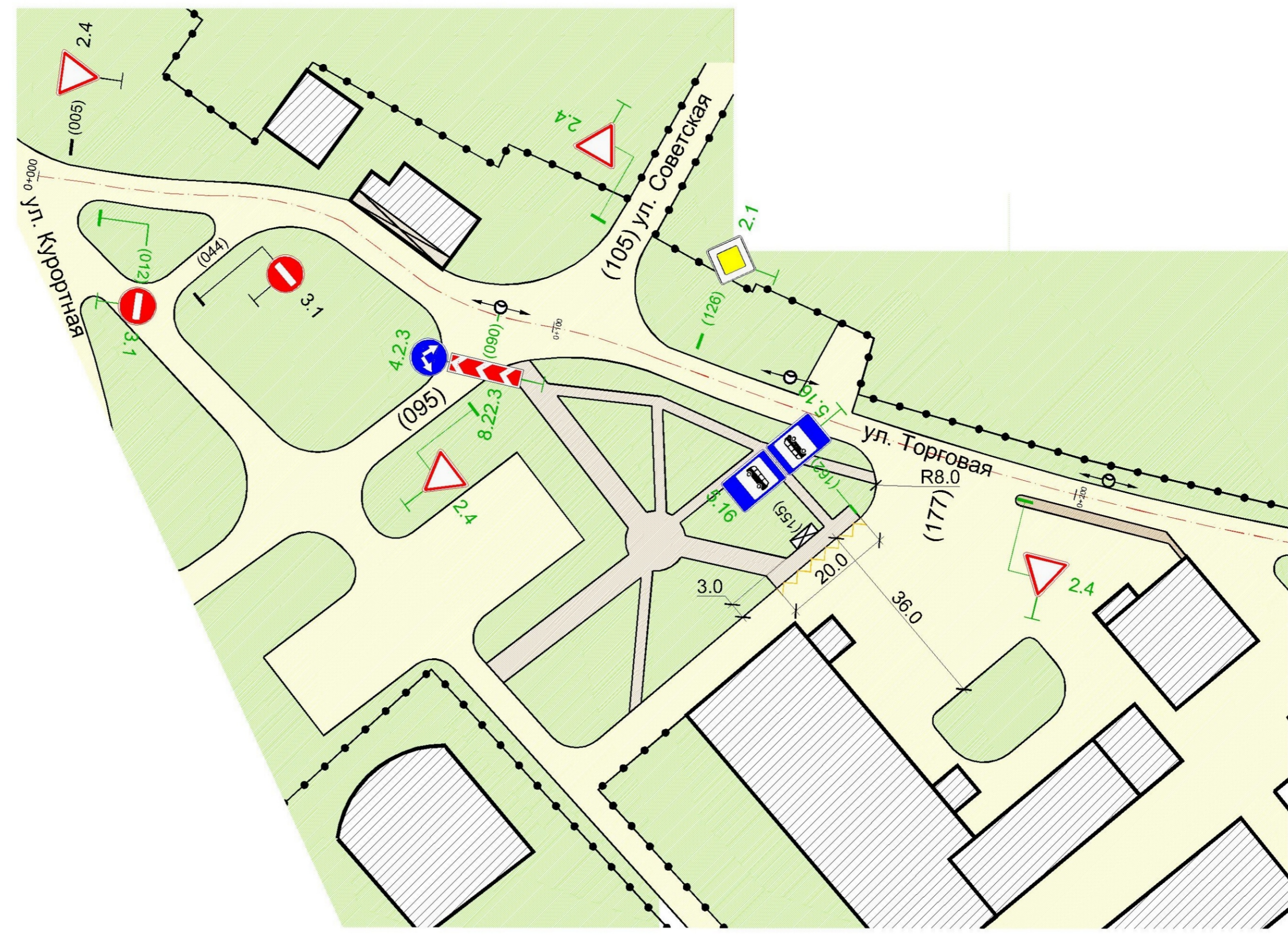


Имя, И.И. Подпись, Подпись и дата
 Имя, И.И. Подпись, Подпись и дата
 Имя, И.И. Подпись, Подпись и дата

Линия соединения с листом №11

Заказчик: Администрация Чернолу́чинского городского поселения Омского муниципального района Омской области

11-19-ОДД							
Чернолу́чинское городское поселение Омского муниципального района Омской области							
Изм.	Кол.уч.	Лист.	№ док.	Подп.	Дата.		
Организация дорожного движения					Стадия Р	Лист 12	Листов 13
Составил Проверил ГИП Н. контроль					ООО "КРИАН"		



Заказчик: Администрация Чернолучинского городского поселения Омского муниципального района Омской области

11-19-ОДД

Чернолучинское городское поселение Омского муниципального района Омской области

Изм.	Кол.уч.	Лист.	№ док.	Подп.	Дата.

Организация дорожного движения

Стадия	Лист	Листов
Р	13	13

Схема организации дорожного движения

ООО "КРИАН"

Инв. N подлинн.	Подпись и дата	Взам инв. N

Сводная ведомость объемов горизонтальной дорожной разметки

	1.1	1.2	1.3	1.4	1.5	1.6	1.7	1.8	1.11	1.12	1.13	1.14.1	1.17	1.25	1.24.3
--	-----	-----	-----	-----	-----	-----	-----	-----	------	------	------	--------	------	------	--------

Улица Курортная

Коэф. прив. к разметке 1.1	1	1	2	1	0,25	0,75	0,5	0,25	1,75	1	2,5	0,8	-	0,5	-
Ширина, м.	0,1	0,1			0,1	0,1	0,1		1,75	1	0,5	4,0	0,1	0,8	
Длина, м	2304	12571			2440	1117	1225		230			36		24	1 шт.
Привед. длина, м	2304	12571			610	838	612,5		402			28,8		12	
Площадь, кв.м.	230,4	1257,1			61,0	83,8	61,3		40,2			115		9,6	0,69

Улица Торговая

Коэф. прив. к разметке 1.1	1	1	2	1	0,25	0,75	0,5	0,25	1,75	1	2,5	0,8	-	0,5	-
Ширина, м.	0,1	0,1			0,1	0,1	0,1		1,75	1	0,5	4,0	0,1	0,8	
Длина, м													32		
Привед. длина, м													32		
Площадь, кв.м.													3,2		

Инв.№подг.	Подпись и дата	Взам. инв. №							11-19-ОДД	Лист
			Изм.	Кол.уч.	Лист	№ док.	Подп.	Дата		

Ведомость размещения дорожных знаков

№ п/п	Номер знака по ГОСТ Р 52290-2004	Наименование знака	Типоразмер знака	Установлено/Требуется/Демонтировать	Количество	Адрес	Месторасположение
1	2	3	4	5	6	7	8
Улица Курортная							
ПРЕДУПРЕЖДАЮЩИЕ ЗНАКИ							
1	1.11.1	Опасный поворот	2	демонтировать	1	0+071	слева
2	1.11.1	Опасный поворот	2	требуется	1	2+315	справа
3	1.11.1	Опасный поворот	2	демонтировать	1	3+266	справа
4	1.11.1	Опасный поворот	2	установлено	1	4+574	слева
5	1.11.1	Опасный поворот	2	установлено	1	5+199	слева
6	1.11.1	Опасный поворот	2	установлено	1	6+124	слева
7	1.11.2	Опасный поворот	2	требуется	1	2+560	справа
8	1.11.2	Опасный поворот	2	демонтировать	1	3+047	слева
9	1.11.2	Опасный поворот	2	установлено	1	4+336	справа
10	1.11.2	Опасный поворот	2	установлено	1	5+042	справа
11	1.11.2	Опасный поворот	2	установлено	1	5+727	справа
12	1.12.2	Опасные повороты	2	установлено	1	0+623	слева
13	1.12.2	Опасные повороты	2	требуется	1	1+015	слева
14	1.12.2	Опасные повороты	2	требуется	1	3+059	справа
15	1.12.2	Опасные повороты	2	требуется	1	3+530	слева
16	1.12.2	Опасные повороты	2	демонтировать	1	3+590	слева
17	1.17	Искусственная неровность	2	установлено	1	1+118	справа
18	1.17	Искусственная неровность	2	установлено	1	1+375	слева
19	1.22	Пешеходный переход	2	требуется	1	4+446	слева
20	1.23	Дети	2	демонтировать	1	1+095	справа
21	1.23	Дети	2	требуется	1	1+095	справа
22	1.23	Дети	2	требуется	1	1+163	справа
23	1.23	Дети	2	демонтировать	1	1+239	справа
24	1.23	Дети	2	установлено	1	1+327	слева
25	1.23	Дети	2	демонтировать	1	1+389	слева
26	1.23	Дети	2	требуется	1	1+430	слева
27	1.34.1	Направление поворота	2	требуется	1	3+189	справа
28	1.34.2	Направление поворота	2	требуется	1	3+182	справа
29	1.34.2	Направление поворота	2	демонтировать	1	3+386	слева
30	1.34.3	Направление поворота	2	требуется	1	3+386	слева
31	1.34.3	Направление поворота	2	требуется	1	3+401	слева
Итого установлено:					10		
Итого требуется:					13		
Итого демонтировать:					8		
Итого :					31		
ЗНАКИ ПРИОРИТЕТА							
32	2.1	Главная дорога	2	требуется	1	0+026	слева
33	2.1	Главная дорога	2	требуется	1	0+140	справа
34	2.1	Главная дорога	2	требуется	1	0+314	слева
35	2.1	Главная дорога	2	требуется	1	0+594	справа
36	2.1	Главная дорога	2	требуется	1	0+656	слева
37	2.1	Главная дорога	2	требуется	1	0+730	справа
38	2.1	Главная дорога	2	требуется	1	0+753	слева
11-19-ОДД							
							Лист
Изм.	Кол.уч.	Лист	№ док.	Подп.	Дата		

Взам. инв. №

Подпись и дата

Инв. №подл.

Ведомость размещения дорожных знаков

№ п/п	Номер знака по ГОСТ Р 52290-2004	Наименование знака	Типоразмер знака	Установлено/Требуется/Демонтировать	Количество	Адрес	Месторасположение
1	2	3	4	5	6	7	8
39	2.1	Главная дорога	2	требуется	1	0+832	справа
40	2.1	Главная дорога	2	требуется	1	1+122	справа
41	2.1	Главная дорога	2	установлено	1	1+676	слева
42	2.1	Главная дорога	2	требуется	1	1+189	справа
43	2.1	Главная дорога	2	требуется	1	1+500	справа
44	2.1	Главная дорога	2	требуется	1	1+586	справа
45	2.1	Главная дорога	2	требуется	1	1+615	слева
46	2.1	Главная дорога	2	установлено	1	1+675	справа
47	2.1	Главная дорога	2	требуется	1	1+712	слева
48	2.1	Главная дорога	2	демонтировать	1	1+777	слева
49	2.1	Главная дорога	2	требуется	1	1+831	слева
50	2.1	Главная дорога	2	установлено	1	1+897	справа
51	2.1	Главная дорога	2	требуется	1	1+936	слева
52	2.1	Главная дорога	2	установлено	1	1+998	слева
53	2.1	Главная дорога	2	установлено	1	2+315	справа
54	2.1	Главная дорога	2	установлено	1	3+215	справа
55	2.1	Главная дорога	2	требуется	1	3+315	справа
56	2.1	Главная дорога	2	демонтировать	1	3+327	слева
57	2.1	Главная дорога	2	демонтировать	1	3+333	справа
58	2.1	Главная дорога	2	требуется	1	3+374	слева
59	2.1	Главная дорога	2	требуется	1	3+375	справа
60	2.1	Главная дорога	2	требуется	1	3+410	слева
61	2.1	Главная дорога	2	требуется	1	3+491	слева
62	2.1	Главная дорога	2	требуется	1	4+413	справа
63	2.1	Главная дорога	2	требуется	1	4+439	слева
64	2.1	Главная дорога	2	требуется	1	5+836	справа
65	2.1	Главная дорога	2	демонтировать	1	5+869	слева
66	2.1	Главная дорога	2	требуется	1	5+902	слева
67	2.1	Главная дорога	2	требуется	1	5+920	справа
68	2.1	Главная дорога	2	установлено	1	5+982	слева
69	2.1	Главная дорога	2	установлено	1	6+124	слева
70	2.4	Уступите дорогу	2	требуется	1	0+000	справа
71	2.4	Уступите дорогу	2	требуется	1	0+020	справа
72	2.4	Уступите дорогу	2	требуется	1	0+141	слева
73	2.4	Уступите дорогу	2	требуется	1	0+163	справа
74	2.4	Уступите дорогу	2	требуется	1	0+305	слева
75	2.4	Уступите дорогу	2	требуется	1	0+610	справа
76	2.4	Уступите дорогу	2	требуется	1	0+643	слева
77	2.4	Уступите дорогу	2	требуется	1	0+742	справа
78	2.4	Уступите дорогу	2	требуется	1	0+844	справа
79	2.4	Уступите дорогу	2	требуется	1	1+137	слева
80	2.4	Уступите дорогу	2	требуется	1	1+372	справа
81	2.4	Уступите дорогу	2	установлено	1	1+381	слева
82	2.4	Уступите дорогу	2	требуется	1	1+394	слева
83	2.4	Уступите дорогу	2	установлено	1	1+417	справа

Взам. инв. №

Подпись и дата

Инв. №подл.

11-19-ОДД

Лист

Изм. Кол.уч. Лист № док. Подп. Дата

Ведомость размещения дорожных знаков

№ п/п	Номер знака по ГОСТ Р 52290-2004	Наименование знака	Типоразмер знака	Установлено/Требуется/Демонтировать	Количество	Адрес	Месторасположение
1	2	3	4	5	6	7	8
84	2.4	Уступите дорогу	2	требуется	1	1+514	справа
85	2.4	Уступите дорогу	2	требуется	1	1+601	справа
86	2.4	Уступите дорогу	2	требуется	1	1+702	справа
87	2.4	Уступите дорогу	2	требуется	1	1+823	слева
88	2.4	Уступите дорогу	2	требуется	1	1+888	справа
89	2.4	Уступите дорогу	2	требуется	1	1+972	слева
90	2.4	Уступите дорогу	2	требуется	1	1+985	справа
91	2.4	Уступите дорогу	2	требуется	1	2+334	справа
92	2.4	Уступите дорогу	2	требуется	1	2+575	справа
93	2.4	Уступите дорогу	2	требуется	1	2+768	справа
94	2.4	Уступите дорогу	2	требуется	1	2+877	справа
95	2.4	Уступите дорогу	2	требуется	1	3+088	справа
96	2.4	Уступите дорогу	2	установлено	1	3+239	справа
97	2.4	Уступите дорогу	2	установлено	1	3+352	справа
98	2.4	Уступите дорогу	2	установлено	1	3+395	слева
99	2.4	Уступите дорогу	2	требуется	1	4+428	слева
100	2.4	Уступите дорогу	2	требуется	1	5+111	справа
101	2.4	Уступите дорогу	2	требуется	1	5+120	справа
102	2.4	Уступите дорогу	2	требуется	1	5+752	справа
103	2.4	Уступите дорогу	2	требуется	1	5+860	слева
104	2.4	Уступите дорогу	2	установлено	1	6+052	слева
105	2.4	Уступите дорогу	2	установлено	1	6+079	слева
106	2.5	Движение без остановки запрещено	2	установлено	1	5+864	справа
107	2.5	Движение без остановки запрещено	2	требуется	1	5+940	справа
Итого установлено:					16		
Итого требуется:					56		
Итого демонтировать:					4		
Итого :					76		

ЗАПРЕЩАЮЩИЕ ЗНАКИ

108	3.1	Въезд запрещен	2	требуется	1	0+004	справа
109	3.1	Въезд запрещен	2	требуется	1	0+020	справа
110	3.1	Въезд запрещен	2	требуется	1	1+238	слева
111	3.1	Въезд запрещен	2	требуется	1	1+322	справа
112	3.1	Въезд запрещен	2	требуется	1	1+372	справа
113	3.1	Въезд запрещен	2	установлено	1	1+601	справа
114	3.18.1	Поворот направо запрещен	2	требуется	1	1+359	справа
115	3.18.2	Поворот налево запрещен	2	требуется	1	1+359	справа
116	3.24(20)	Ограничение максимальной скорости	2	установлено	1	1+239	справа
117	3.24(20)	Ограничение максимальной скорости	2	установлено	1	1+327	слева
118	3.24(40)	Ограничение максимальной скорости	2	установлено	1	1+188	справа
119	3.24(40)	Ограничение максимальной скорости	2	установлено	1	1+375	слева
120	3.24(40)	Ограничение максимальной скорости	2	требуется	1	2+290	справа
121	3.24(40)	Ограничение максимальной скорости	2	требуется	1	2+429	слева

Взам. инв. №

Подпись и дата

Инв. №подл.

Изм.	Кол.уч.	Лист	№ док.	Подп.	Дата
------	---------	------	--------	-------	------

11-19-ОДД

Лист

Ведомость размещения дорожных знаков

№ п/п	Номер знака по ГОСТ Р 52290-2004	Наименование знака	Типоразмер знака	Установлено/Требуется/Демонтировать	Количество	Адрес	Месторасположение
1	2	3	4	5	6	7	8
124	3.24(40)	Ограничение максимальной скорости	2	требуется	1	3+059	справа
125	3.24(40)	Ограничение максимальной скорости	2	требуется	1	3+530	слева
126	3.25(20)	Конец ограничения максимальной скорости	2	требуется	1	1+201	слева
127	3.25(20)	Конец ограничения максимальной скорости	2	требуется	1	1+310	справа
128	3.27	Остановка запрещена	2	требуется	1	1+311	справа
129	3.27	Остановка запрещена	2	требуется	1	1+383	слева
		Итого установлено:			5		
		Итого требуется:			15		
		Итого демонтировать:			0		
		Итого :			20		

ЗНАКИ ОСОБЫХ ПРЕДПИСАНИЙ

130	5.16	Место остановки автобуса и (или) троллейбуса	2	требуется	2	0+008	справа
131	5.16	Место остановки автобуса и (или) троллейбуса	2	требуется	2	0+573	слева
132	5.16	Место остановки автобуса и (или) троллейбуса	2	требуется	2	0+639	справа
133	5.16	Место остановки автобуса и (или) троллейбуса	2	демонтировать	1	1+247	слева
134	5.16	Место остановки автобуса и (или) троллейбуса	2	требуется	2	1+269	слева
135	5.16	Место остановки автобуса и (или) троллейбуса	2	требуется	2	1+417	слева
136	5.16	Место остановки автобуса и (или) троллейбуса	2	установлено	2	1+439	справа
137	5.16	Место остановки автобуса и (или) троллейбуса	2	установлено	2	1+867	слева
138	5.16	Место остановки автобуса и (или) троллейбуса	2	установлено	2	1+897	справа
139	5.16	Место остановки автобуса и (или) троллейбуса	2	требуется	2	3+379	справа
140	5.19.1	Пешеходный переход	2	требуется	1	0+615	справа
141	5.19.1	Пешеходный переход	2	требуется	1	0+619	слева
142	5.19.1	Пешеходный переход	2	установлено	1	1+261	справа
143	5.19.1	Пешеходный переход	2	установлено	1	1+265	слева
144	5.19.1	Пешеходный переход	2	требуется	1	1+426	справа
145	5.19.1	Пешеходный переход	2	требуется	1	1+430	слева
146	5.19.1	Пешеходный переход	2	требуется	1	1+867	справа
147	5.19.1	Пешеходный переход	2	требуется	1	1+871	слева
148	5.19.1	Пешеходный переход	2	требуется	1	2+348	справа
149	5.19.1	Пешеходный переход	2	требуется	1	2+352	слева
150	5.19.1	Пешеходный переход	2	требуется	1	3+352	справа
151	5.19.1	Пешеходный переход	2	требуется	1	3+356	слева
152	5.19.2	Пешеходный переход	2	требуется	1	0+615	справа
153	5.19.2	Пешеходный переход	2	требуется	1	0+619	слева
154	5.19.2	Пешеходный переход	2	установлено	1	1+261	справа
155	5.19.2	Пешеходный переход	2	установлено	1	1+265	слева
156	5.19.2	Пешеходный переход	2	требуется	1	1+426	справа
157	5.19.2	Пешеходный переход	2	требуется	1	1+430	слева
158	5.19.2	Пешеходный переход	2	требуется	1	1+867	справа
159	5.19.2	Пешеходный переход	2	требуется	1	1+871	слева
160	5.19.2	Пешеходный переход	2	требуется	1	2+348	справа
161	5.19.2	Пешеходный переход	2	требуется	1	2+352	слева
162	5.19.2	Пешеходный переход	2	требуется	1	3+352	справа
163	5.19.2	Пешеходный переход	2	требуется	1	3+356	слева

Взам. инв. №

Подпись и дата

Инв. №подл.

11-19-ОДД

Лист

Изм. Кол.уч. Лист № док. Подп. Дата

Ведомость размещения дорожных знаков

№ п/п	Номер знака по ГОСТ Р 52290-2004	Наименование знака	Типоразмер знака	Установлено/Требуется/Демонтировать	Количество	Адрес	Месторасположение
1	2	3	4	5	6	7	8
		Итого требуется:			0		
		Итого демонтировать:			0		
		Итого :			2		
ЗНАКИ ДОПОЛНИТЕЛЬНОЙ ИНФОРМАЦИИ (ТАБЛИЧКИ)							
197	8.2.1(50м)	Зона действия	2	требуется	1	2+311	слева
198	8.2.1(50м)	Зона действия	2	требуется	1	2+383	слева
199	8.2.1(100м)	Зона действия	2	демонтировать	1	1+095	справа
200	8.2.1(100м)	Зона действия	2	демонтировать	1	1+389	слева
201	8.2.1(100м)	Зона действия	2	требуется	1	2+290	справа
202	8.2.1(150м)	Зона действия	2	требуется	1	1+163	справа
203	8.2.1(150м)	Зона действия	2	требуется	1	1+327	слева
204	8.13	Направление главной дороги	2	требуется	1	0+000	справа
205	8.13	Направление главной дороги	2	требуется	1	0+020	справа
206	8.13	Направление главной дороги	2	требуется	1	0+026	слева
207	8.13	Направление главной дороги	2	требуется	1	3+375	справа
208	8.13	Направление главной дороги	2	требуется	1	3+395	слева
209	8.13	Направление главной дороги	2	требуется	1	3+410	слева
210	8.13	Направление главной дороги	2	требуется	1	3+491	слева
		Итого установлено:			0		
		Итого требуется:			12		
		Итого демонтировать:			2		
		Итого :			14		
		ВСЕГО УСТАНОВЛЕНО:			55		
		ВСЕГО ТРЕБУЕТСЯ:			146		
		ВСЕГО ДЕМОНТИРОВАТЬ:			16		
		ВСЕГО:			217		

Име.Неподл.	Подпись и дата	Взам.инв.№							11-19-ОДД	Лист
			Изм.	Кол.уч.	Лист	№ док.	Подп.	Дата		

Ведомость размещения дорожных знаков

№ п/п	Номер знака по ГОСТ Р 52290-2004	Наименование знака	Типоразмер знака	Установлено/Требуется/Демонтировать	Количество	Адрес	Месторасположение
1	2	3	4	5	6	7	8

Улица Русский Лес

ПРЕДУПРЕЖДАЮЩИЕ ЗНАКИ

1	1.11.1	Опасный поворот	2	требуется	1	0+341	слева
2	1.11.2	Опасный поворот	2	демонтировать	1	0+041	справа
3	1.11.2	Опасный поворот	2	требуется	1	0+208	справа
Итого установлено:					0		
Итого требуется:					2		
Итого демонтировать:					1		
Итого :					3		

ЗНАКИ ПРИОРИТЕТА

4	2.1	Главная дорога	2	требуется	1	0+016	слева
Итого установлено:					0		
Итого требуется:					1		
Итого демонтировать:					0		
Итого :					1		

ЗНАКИ ОСОБЫХ ПРЕДПИСАНИЙ

5	5.21	Жилая зона	2	требуется	1	0+312	слева
6	5.22	Конец жилой зоны	2	требуется	1	0+312	слева
Итого установлено:					0		
Итого требуется:					2		
Итого демонтировать:					0		
Итого :					2		

ЗНАКИ ДОПОЛНИТЕЛЬНОЙ ИНФОРМАЦИИ (ТАБЛИЧКИ)

7	8.13	Направление главной дороги	2	требуется	1	0+016	слева
Итого установлено:					0		
Итого требуется:					1		
Итого демонтировать:					0		
Итого :					1		
ВСЕГО УСТАНОВЛЕНО:					0		
ВСЕГО ТРЕБУЕТСЯ:					6		
ВСЕГО ДЕМОНТИРОВАТЬ:					1		
ВСЕГО:					7		

Взам. инв. №							
Подпись и дата							
Инв. №подл.							
Изм.	Кол.уч.	Лист	№ док.	Подп.	Дата	11-19-ОДД	Лист

Ведомость размещения дорожных знаков

№ п/п	Номер знака по ГОСТ Р 52290-2004	Наименование знака	Типоразмер знака	Установлено/Требуется/Демонтировать	Количество	Адрес	Месторасположение
1	2	3	4	5	6	7	8
		Итого демонтировать:			2		
		Итого :			4		
		ВСЕГО УСТАНОВЛЕНО:			2		
		ВСЕГО ТРЕБУЕТСЯ:			11		
		ВСЕГО ДЕМОНТИРОВАТЬ:			8		
		ВСЕГО:			21		

Име. №подл.	Подпись и дата	Взам. инв. №							Лист
			Изм.	Кол.уч.	Лист	№ док.	Подп.	Дата	

11-19-ОДД

Ведомость размещения барьерного ограждения

№ п/п	Начало участка км+м	Конец участка км+м	Протяженность		Расположение	Тип	Уровень удерживающей способности	Высота, м.	Зона расположения
			Проектируемые, м	Установленные, м					
1	2	3	4	5	6	7	8	9	10
Улица Курортная									
1	3+163	3+219	56	0	справа	одностороннее металлическое	У2	0,8	насыпь
2	3+374	4+454	80	0	справа	одностороннее металлическое	У2	0,8	насыпь
3	3+398	4+454	56	0	слева	одностороннее металлическое	У2	0,8	насыпь
ИТОГО:			192	0					

Инв.№подл.	Подпись и дата	Взам. инв.№							Лист
Изм.	Кол.уч.	Лист	№ док.	Подп.	Дата	11-19-ОДД			

Ведомость размещения пешеходного ограждения

№ п/п	Начало участка км+м	Конец участка км+м	Протяженность		Расположение	Тип	Высота, м.	Материал	Зона расположения
			Проектируемые, м.	Установленные, м.					
1	2	3	4	5	6	7	8	9	10
Улица Курортная									
1	1+211	1+261	10	40	справа	перила	0,8 -1,0	металл	пешеходный переход, школа
2	1+211	1+225	10	14	слева	перила	0,8 -1,0	металл	пешеходный переход, школа
3	1+241	1+261	0	20	слева	перила	0,8 -1,0	металл	пешеходный переход, школа
4	1+265	1+315	44	6	справа	перила	0,8 -1,0	металл	пешеходный переход, школа
5	1+265	1+271	0	6	слева	перила	0,8 -1,0	металл	пешеходный переход, школа
6	1+280	1+315	35	0	слева	перила	0,8 -1,0	металл	пешеходный переход, школа
ИТОГО			99	86					

Взам. инв. №

Подпись и дата

Инв. №подл.

Изм.	Кол.уч.	Лист	№ док.	Подп.	Дата

11-19-ОДД

Лист

Ведомость размещения сигнальных столбиков

№ п/п	Начало участка км+м	Конец участка км+м	Протяженность		Расположение	Материал	Месторасположение
			Проектируемые, м	Установленные, м			
1	2	3	4	5	6	7	8

Сигнальные столбики не предусматриваются

Име. №подл.	Подпись и дата	Взам. инв. №							Лист
			11-19-ОДД						
Изм.	Кол.уч.	Лист	№ док.	Подп.	Дата				

Ведомость размещения искусственного освещения

№ п/п	Начало участка км+м	Конец участка км+м	Количество опор/ светильников	Протяженность		Расположение
				Проектируемые, м.	Фактически установленные, м.	
1	2	3	4	5	6	7
Улица Курортная						
1	0+021	0+327	7/7	0	306	слева
2	0+619	0+619	1/1	0	1	слева
3	1+821	1+932	4/4	0	111	справа
ИТОГО:			12/12	0	408	
Улица Иртышский дом отдыха						
1	0+058	0+375	7/7	0	317	слева
ИТОГО:			7/7	0	317	

Инв.№подл.	Подпись и дата	Взам.инв.№							Лист
			Изм.	Кол.уч.	Лист	№ док.	Подп.	Дата	

11-19-ОДД

Ведомость наличия остановок общественного транспорта

№ п/п	Адрес, км+м	Расположение	Проектируемая/ существующая	Наличие посадочных площадок, заездных карманов, павильонов	
				Обустроено	Отсутствует
1	2	3	4	5	6

Улица Курортная

1	0+012	справа	существующая	разворотная площадка	павильон, посадочная площадка
2	0+567	слева	проектируемая		посадочная площадка, заездной карман
3	0+645	справа	проектируемая		павильон, посадочная площадка, заездной карман
4	1+260	слева	существующая	заездной карман	посадочная площадка,
5	1+410	слева	проектируемая		павильон, посадочная площадка, заездной карман
6	1+445	справа	существующая	павильон, посадочная площадка, заездной карман	
7	1+847	слева	существующая		посадочная площадка, заездной карман
8	1+919	справа	существующая		павильон, посадочная площадка, заездной карман
9	3+285	справа	существующая	павильон, посадочная площадка, заездной карман	

Улица Торговая

1	0+155	справа	проектируемая	разворотная площадка	павильон, посадочная площадка
---	-------	--------	---------------	----------------------	----------------------------------

Взам. инв. №

Подпись и дата

Инв. №подл.

Изм.	Кол.уч.	Лист	№ док.	Подп.	Дата

11-19-ОДД

Лист

Ведомость размещения пешеходных переходов

№ п/п	Адрес, км+м	Вид перехода	Расположение перехода	Наличие пешеходных дорожек от места остановки общественного транспорта до пешеходных переходов
1	2	3	4	5

Улица Курортная

1	0+617	нерегулируемый	наземный	нет
2	1+263	нерегулируемый	наземный	нет
3	1+428	нерегулируемый	наземный	нет
4	1+869	нерегулируемый	наземный	нет
5	2+350	нерегулируемый	наземный	нет
6	3+354	нерегулируемый	наземный	нет
ИТОГО:		нерегулируемый	6	

Улица Иртышский дом отдыха

1	0+195	нерегулируемый	наземный	нет
---	-------	----------------	----------	-----

Инв.№подл.	Подпись и дата	Взам.инв.№							11-19-ОДД	Лист
			Изм.	Кол.уч.	Лист	№ док.	Подп.	Дата		

Ведомость наличия светофорных объектов

№ п/п	Адрес, км+м	Объект	Количество светофоров на объекте	
			Транспортных	Пешеходных
1	2	3	4	5
Улица Курортная				
1	1+263	пешеходный переход, школа	4	-
Улица Иртышский дом отдыха				
1	0+195	пешеходный переход, детский сад	4	-

Инв.№подл.	Подпись и дата	Взам.инв.№							Лист
			Изм.	Кол.уч.	Лист	№ док.	Подп.	Дата	

11-19-ОДД

Ведомость размещения пешеходных дорожек, тротуаров

№ п/п	Начало участка, км+м	Конец участка, км+м	Расположение	Протяженность, м.	
				Проектируемые, м	Фактически установленные, м
1	2	3	4	6	7
Улица Курортная					
1	0+573	0+618	слева	45	0
2	0+616	0+639	справа	23	0
3	1+325	1+369	справа	0	44
4	1+417	1+429	слева	12	0
5	1+427	1+439	справа	13	0
6	1+854	1+870	слева	16	0
7	1+868	1+912	справа	44	0
8	2+310	2+410	слева	100	0
9	2+336	2+379	справа	43	0
10	3+292	3+355	справа	63	0
11	3+353	3+389	слева	36	0
Улица Торговая					
1	0+091	0+222	слева	131	0

Инв.№подл.	Подпись и дата	Взам. инв. №							Лист
			11-19-ОДД						
Изм.	Кол.уч.	Лист	№ док.	Подп.	Дата				

Ведомость размещения искусственных неровностей

№ п/п	Адрес, км+м	Размеры искусственной неровности			Строительный объем, м.куб.	Наличие искусственных неровностей Установлено/Проектируемая
		Длина, м	Ширина, м	Высота, м		
1	2	3	4	5	6	7
Улица Курортная						
1	1+243	3,0-3,5	6,0	0,07		Проектируемая
2	1+289	3,0-3,5	6,0	0,07		Установлено

Инв.№подл.	Подпись и дата	Взам.инв.№							Лист
			Изм.	Кол.уч.	Лист	№ док.	Подп.	Дата	

11-19-ОДД

